

Cap de Carteret et dunes perchées



© Aymeric Picot



© Almodovar



© Aymeric Picot




© Aymeric Picot

Point de départ

📍 BARNEVILLE-CARTERET
📍 Lat : 49.3796 Lng : -1.78406

Informations techniques

 Marche

Moyen ⌚ 3h00

↗ Deniv. pos.
118 m

↑ Alt. max.
73 m

↓ Alt. min.
6 m

↔ Distance
9,8 km



 Cirkwi

Proposé par :
Cotentin unique
<http://www.encotentin.fr>

Ce document a été généré automatiquement grâce à Cirkwi, la solution de référence pour structurer, enrichir et diffuser vos données touristiques.

Description

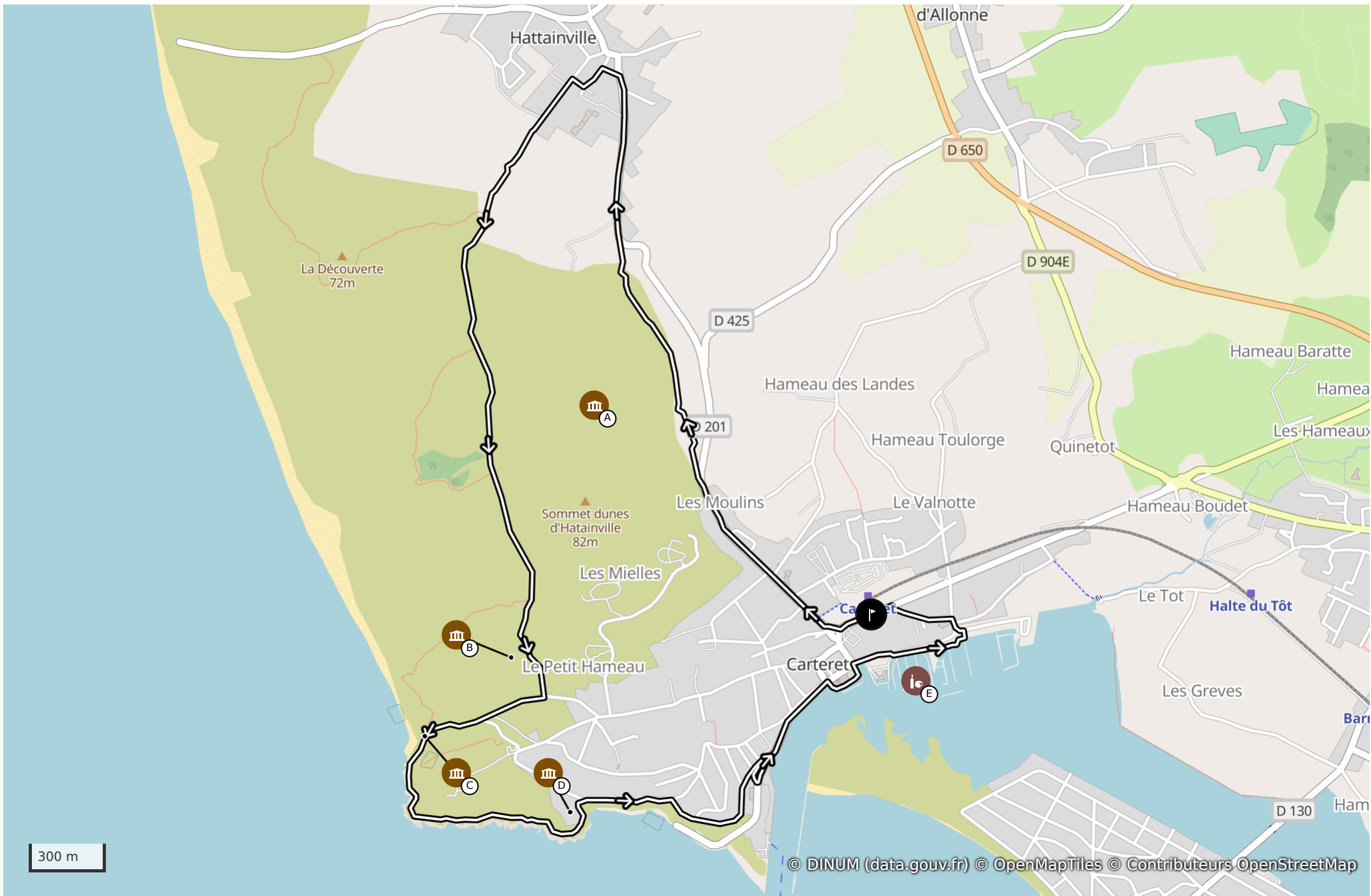
Une balade à couper le souffle pour la richesse et la variété de ses paysages, réalisable en toutes saisons. Au programme : passage sur le Sentier des Douaniers, découverte des landes et des dunes, vues imprenables...

Le circuit vous emmène à flanc de falaise, à éviter si vous avez peur du vide !

Informations complémentaires

Informations pratiques

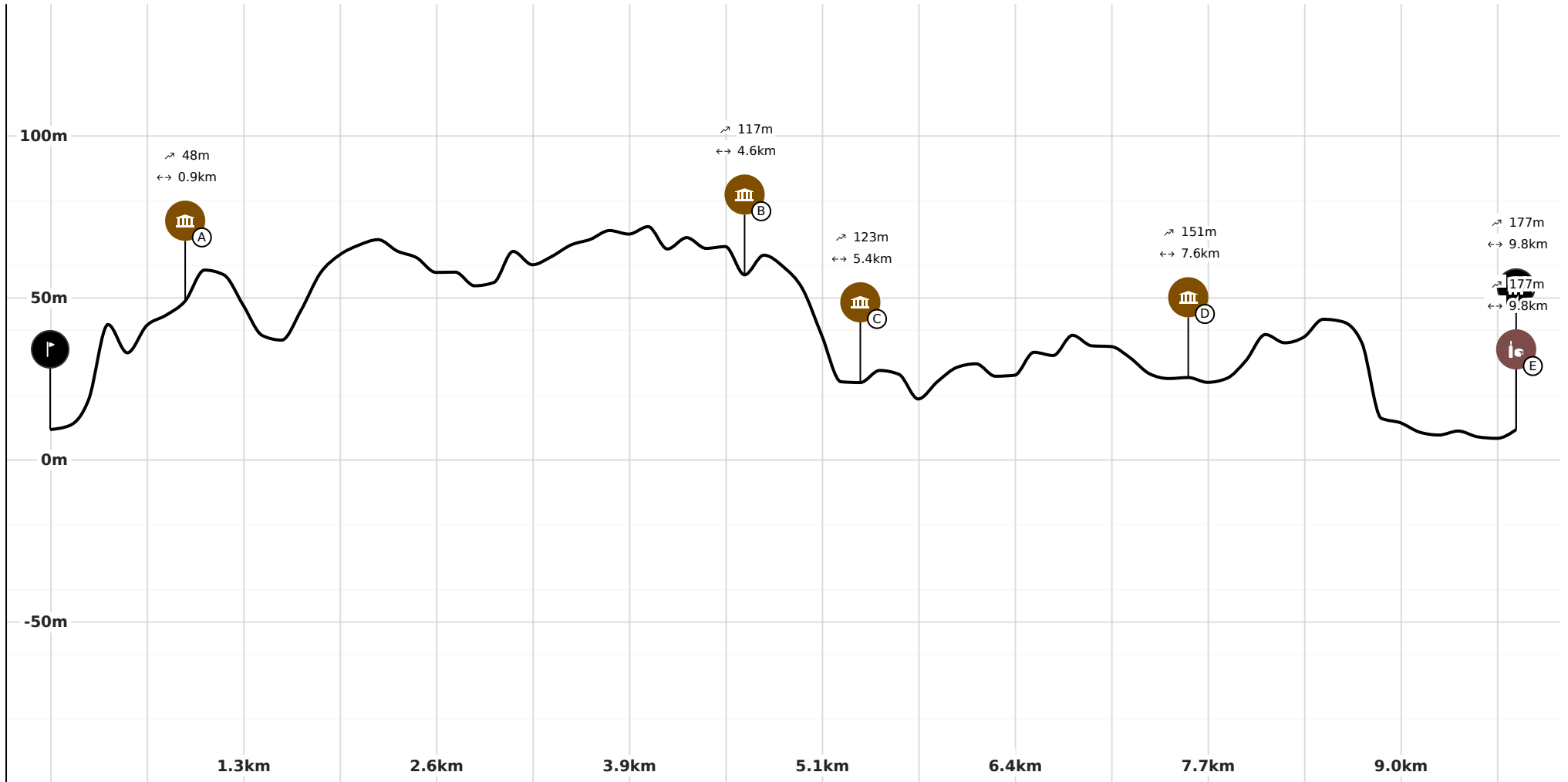
Partez du parking de l'ancienne gare de Carteret, Barneville-Carteret Suivez le circuit selon le sens inverse des aiguilles d'une montre. Balisage jaune Circuit de difficulté moyenne: passages étroits sur le cap de Carteret à flanc de falaise. Circuit peu ombragé, inadapté aux poussettes. Vous retrouverez ce circuit dans le topoguide "Côte des Isles" de l'Office de tourisme du Cotentin. Circuit accessible en bus : se rendre à l'arrêt BARNEVILLE-CARTERET Le Valnotte, Barneville-Carteret (à 400 m du départ) (plus d'infos sur capcotentin.fr). [Comment m'y rendre ?](#)



Légende (Carte et profil altimétrique)

 Point de départ  Point d'arrivée  Itinéraire

Profil altimétrique



Infos parcours et Points d'intérêt



Dunes de Hatainville

Points de vues et panorama Par Cotentin unique



Ces « dunes perchées », de 5 km de long sur environ 1,5 km de large, atteignent 80 m d'altitude. Le massif dunaire d'Hatainville offre un spectacle surprenant, résultat du sable qui a peu à peu recouvert la falaise naturelle. Cet espace est protégé par le Conservatoire du Littoral et possède une flore et une faune spécifiques. Un sentier permet de le traverser d'un bout à l'autre.

- 📍 50270, LES MOITIERS-D'ALLONNE
- 📍 Lat : 49.3874014 Lng : -1.7980671
- ➡ Alt : 55 m



© Aymeric Picot



Le Sentier des douaniers

Points de vues et panorama Par Cotentin unique



Le Sentier des Douaniers, créé en 1791, permettait à la profession d'assurer la surveillance du littoral. Utilisé pendant un siècle et demi, il est tombé peu à peu en désuétude.

En 1976, une loi a eu pour ambition de reconstituer ce sentier et de l'ouvrir à l'usage exclusif des piétons en instituant la SPPL (Servitude de Passage des Piétons sur le Littoral). Cette servitude, plus communément appelée "Sentier des Douaniers" est mise en oeuvre commune par commune.

- 📍 BARNEVILLE-CARTERET
- 📍 Lat : 49.3780981 Lng : -1.8034315
- ➡ Alt : 55 m



Vieille église de Carteret (site classé)

Château, église et abbaye Par Cotentin unique



Dans un site vierge de toute construction, entre le cap et les dunes, s'élèvent les ruines d'une église dédiée à Saint-Germain-le-Scot, qui évangélisa le Cotentin au Ve siècle.

- 📍 Le Phare, 50270, BARNEVILLE-CARTERET
- 📍 Lat : 49.3753388 Lng : -1.8080771
- ➡ Alt : 23 m



© Almodovar



Barneville-Carteret (station balnéaire classée)

Non-classé Par Cotentin unique



La vogue des bains de mer et l'arrivée des chemins de fer en 1889 marquent le début du développement de la station balnéaire. Aujourd'hui, elle accueille en été jusqu'à 18 000 estivants.

📍 Chemin des Douaniers, 50270, BARNEVILLE-CARTERET
📍 Lat : 49.3726773 Lng : -1.8002558
↗ Alt : 36 m



© Almodovar



Le homard de Carteret

Poisson Par Cotentin unique



Arrêtez-vous dans l'un des nombreux restaurants de la station pour déguster l'une des spécialités locales: le homard de Carteret, réputé comme le plus fin des crustacés.

📍 Promenade J. Barbey d'Aurevilly, 50270, BARNEVILLE-CARTERET
📍 Lat : 49.3771201 Lng : -1.7819738